

**Uchwała Nr XXII/142/2016
RADY GMINY MIELEC
z dnia 24 listopada 2016 r.**

w sprawie przystąpienia do sporządzenia Miejscowego Planu Zagospodarowania
Przestrzennego Gminy Mielec – gazociąg wysokiego ciśnienia DN 200
w miejscowości Szydłowiec

Na podstawie art. 18 ust. 2 pkt 5 ustawy z dnia 8 marca 1990 r. o samorządzie gminnym (tekst jednolity Dz.U. z 2016r. poz.446) oraz art. 14 ust. 1, 2 i 4 ustawy z dnia 27 marca 2003 r. o planowaniu i zagospodarowaniu przestrzennym (tekst jednolity Dz.U. z 2016r. poz.778 ze zm.)

Rada Gminy Mielec uchwala, co następuje:

§1

Przystępuje się do sporządzenia Miejscowego Planu Zagospodarowania Przestrzennego Gminy Mielec – gazociąg wysokiego ciśnienia DN 200 w miejscowości Szydłowiec.

§2

1. Plan miejscowy obejmuje dwa obszary:
 - 1) obszar „A”, położony w miejscowości Szydłowiec, na terenach lasów, pomiędzy granicą gminy Mielec i miasta Mielca biegnącą wzdłuż drogi do miejscowości Trześń, trasą wzdłuż drogi leśnej w kierunku wschodniej obwodnicy miasta Mielca a następnie w kierunku południowym wzdłuż tej obwodnicy, a granicą gminy Mielec i miasta Mielca biegnącą wzdłuż ul. Wojska Polskiego na terenie miasta;
 - 2) obszar „B”, położony w miejscowości Szydłowiec obejmujący rejon ronda wschodniej obwodnicy miasta Mielca z drogą nr 875 relacji Mielec-Leżajsk;
2. Granice obszarów objętych planem określa załącznik graficzny do niniejszej uchwały sporządzony na kopii mapy zasadniczej.

§3

Wykonanie uchwały powierza się Wójtowi Gminy Mielec, który przy sporządzaniu miejscowego planu uwzględni wymogi i procedurę wskazaną w ustawie o planowaniu i zagospodarowaniu przestrzennym.

§4

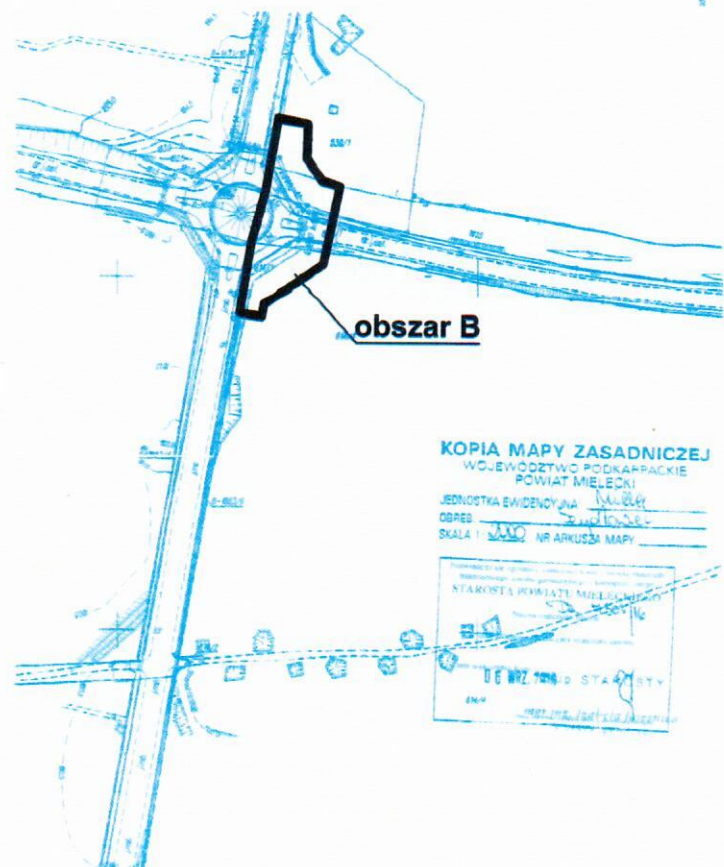
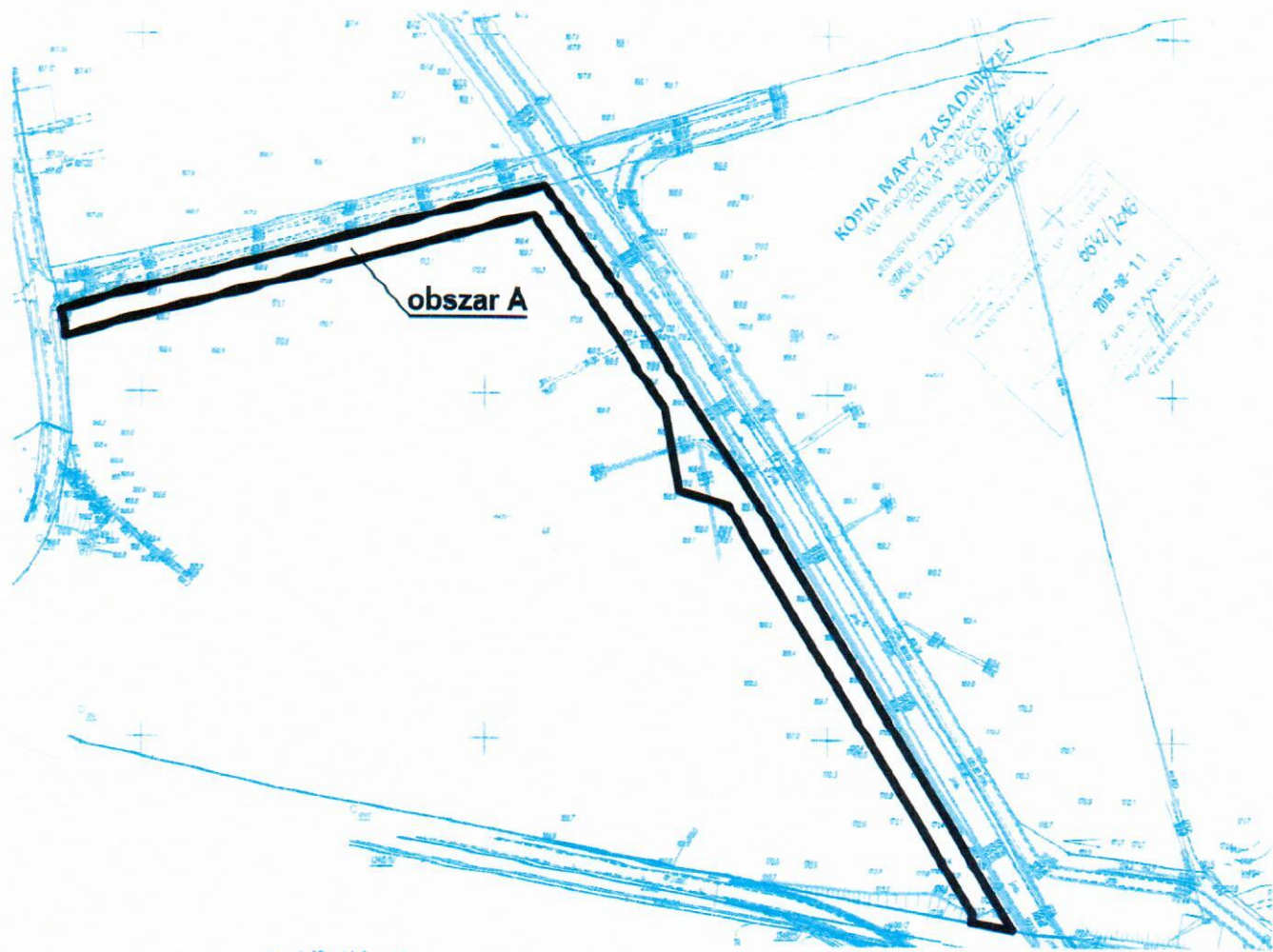
Nadzór nad wykonaniem niniejszej uchwały powierza się Komisji Rolnictwa i Spraw Gospodarczych Rady Gminy Mielec.

§5

Uchwała wchodzi w życie z dniem podjęcia.


PRZEWODNICZĄCY RADY

Jan Kołodziej



**ZAŁĄCZNIK GRAFICZNY
DO UCHWAŁY NR ...XXIII/142/2016
RADY GMINY MIELEC
Z DNIA 22 LISTOPADA 2016 r**



 **zasieg obszarów objętych przystąpieniem do planu miejscowego - obszar A i obszar B**