

PROGNOZA ODDZIAŁYWANIA NA ŚRODOWISKO VII ZMIANY STUDIUM UWARUNKOWAŃ I KIERUNKÓW ZAGOSPODAROWANIA PRZESTRZENNEGO GMINY MIELEC

OBSZAR "A"


zał. graficzny

skala 1: 10 000


OZNACZENIA



granica administracyjna gminy Mielec



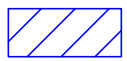
granica VII zmiany SUIKZP



zasięg obszaru Natura 2000
Puszcza Sandomierska




zasięg Mielecko-Kolbuszowsko-Głogowskiego
OChK



obszar GZWP Nr 425

SKUTKI ZMIAN W ŚRODOWISKU



DOCELOWE, STAŁE:
ZACHOWANE WSZYSTKIE FORMY OCHRONY,
POWIERZCHNIA BIOLOGICZNIE CZYNNNA 100 %
POWIERZCHNI OBSZARU,
WYŁĄCZENIA GRUNTÓW LEŚNYCH
Z PRODUKCJI LEŚNEJ CZASOWE
ORAZ STAŁE W PASIE STREFY
KONTROLOWANEJ Z ZACHOWANIEM
NATURALNEJ ROŚLINNOŚCI W TYM DRZEW
O SKŁADZIE GATUNKOWYM WŁAŚCIWYM
DLA SIEDLISKA

PRZEJŚCIOWE, KRÓTKOTRWALE:
PODWYŻSZONY POZIOM HAŁASU,
USUNIĘCIE SZATY ROŚLINNEJ W TYM
DRZEW W ZAKRESIE KONIECZNYM,
LIKWIDACJA BIOTOPU,
PŁYTKA INGERENCJA W GRUNT
- ZWIĄZANE Z PROCESEM REALIZACJI
GAZOCIĄGU

